

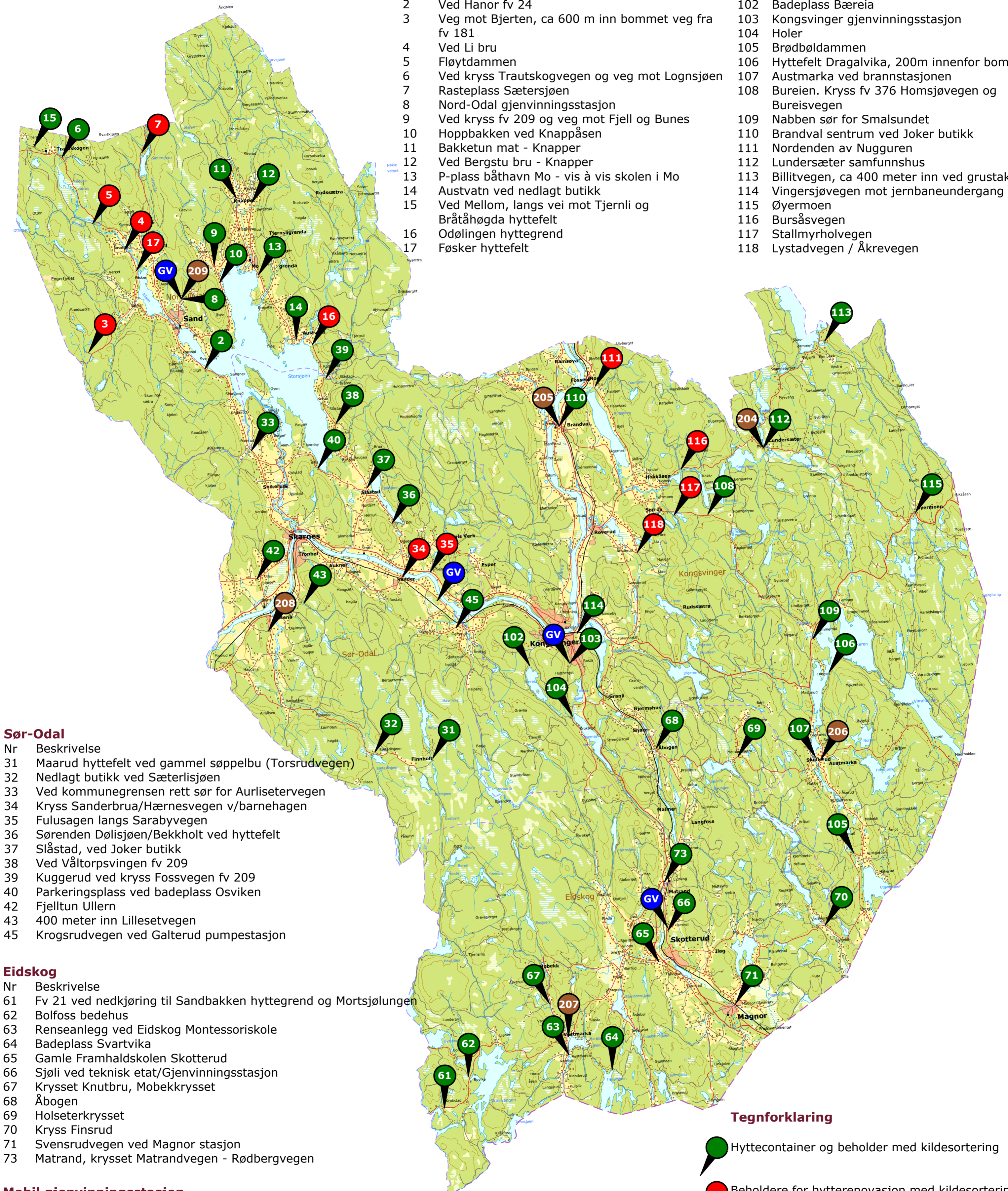
Fritidsrenovasjon

Nord-Odal

- | Nr | Beskrivelse |
|----|---|
| 2 | Ved Hanor fv 24 |
| 3 | Veg mot Bjerten, ca 600 m inn bommet veg fra fv 181 |
| 4 | Ved Li bru |
| 5 | Fløytdammen |
| 6 | Ved kryss Trautskogvegen og veg mot Lognsjøen |
| 7 | Rasteplass Sætersjøen |
| 8 | Nord-Odal gjenvinningsstasjon |
| 9 | Ved kryss fv 209 og veg mot Fjell og Bunes |
| 10 | Hoppbakken ved Knappåsen |
| 11 | Bakketun mat - Knapper |
| 12 | Ved Bergstu bru - Knapper |
| 13 | P-plass båthavn Mo - vis à vis skolen i Mo |
| 14 | Austvatn ved nedlagt butikk |
| 15 | Ved Mellom, langs vei mot Tjernli og Bråtåhøgda hyttefelt |
| 16 | Odølingen hyttegrend |
| 17 | Føsker hyttefelt |

Kongsvinger

- | nr | Beskrivelse |
|-----|--|
| 102 | Badeplass Bæreia |
| 103 | Kongsvinger gjenvinningsstasjon |
| 104 | Holer |
| 105 | Brødbøldammen |
| 106 | Hyttefelt Dragalvika, 200m innenfor bom |
| 107 | Austmarka ved brannstasjonen |
| 108 | Bureien. Kryss fv 376 Homsjøvegen og Bureisvegen |
| 109 | Nabben sør for Smalsundet |
| 110 | Brandval sentrum ved Joker butikk |
| 111 | Nordenden av Nugguren |
| 112 | Lundersæter samfunnshus |
| 113 | Billitvegen, ca 400 meter inn ved grustak |
| 114 | Vingersjøvegen mot jernbaneundergang |
| 115 | Øyermoen |
| 116 | Bursåsvegen |
| 117 | Stallmyrholvegen |
| 118 | Lystadvegen / Åkrevegen |



Sør-Odal

- | Nr | Beskrivelse |
|----|---|
| 31 | Maarud hyttefelt ved gammel søppelbu (Torsrudvegen) |
| 32 | Nedlagt butikk ved Sæterlisjøen |
| 33 | Ved kommunegrensen rett sør for Aurlisetervegen |
| 34 | Kryss Sanderbrua/Hærnesvegen v/barnehagen |
| 35 | Fulusagen langs Sarabyvegen |
| 36 | Sørenden Dølisjøen/Bekkholt ved hyttefelt |
| 37 | Slåstad, ved Joker butikk |
| 38 | Ved Våltoppsvingen fv 209 |
| 39 | Kuggerud ved kryss Fossvegen fv 209 |
| 40 | Parkeringsplass ved badeplass Osviken |
| 42 | Fjelltun Ullern |
| 43 | 400 meter inn Lillesetvegen |
| 45 | Krogsludvegen ved Galterud pumpestasjon |





Eidskog

- | Nr | Beskrivelse |
|----|---|
| 61 | Fv 21 ved nedkjøring til Sandbakken hyttegrend og Mortsjølungen |
| 62 | Bolfoss bedehus |
| 63 | Renseanlegg ved Eidskog Montessoriskole |
| 64 | Badeplass Svartvika |
| 65 | Gamle Framhaldskolen Skotterud |
| 66 | Sjøli ved teknisk etat/Gjenvinningsstasjon |
| 67 | Krysset Knutbru, Mobekkryss |
| 68 | Åbogen |
| 69 | Holseterkryss |
| 70 | Kryss Finsrud |
| 71 | Svensrudvegen ved Magnor stasjon |
| 73 | Matrand, krysset Matrandvegen - Rødbergvegen |

Mobil gjenvinningsstasjon

- | Nr | Beskrivelse |
|-----|-------------------------------|
| 204 | Lundersæter Samfunnshus |
| 205 | Joker Brandval |
| 206 | Austmarka skole |
| 207 | Gamle sagtomba Vestmarka |
| 208 | Bak Disenå skole |
| 209 | Nord-Odal gjenvinningsstasjon |

Tegnforklaring

-  Hyttecontainer og beholder med kildesortering
-  Beholdere for hytterrenovasjon med kildesortering
-  Gjenvinningsstasjon
-  Mobil gjenvinningsstasjon